



Sur les traces des merveilles de la nature

**Natura Trail**® 

**DOUBS**



# Natura Trail®

DOUBS

Amis de la Nature   
Suisse

© Amis de la Nature, 2015  
[www.amisdelanature.ch](http://www.amisdelanature.ch)

ISBN 978-3-9524563-0-9










® Natura Trail est une marque déposée de la  
Fédération Suisse des Amis de la Nature, Berne

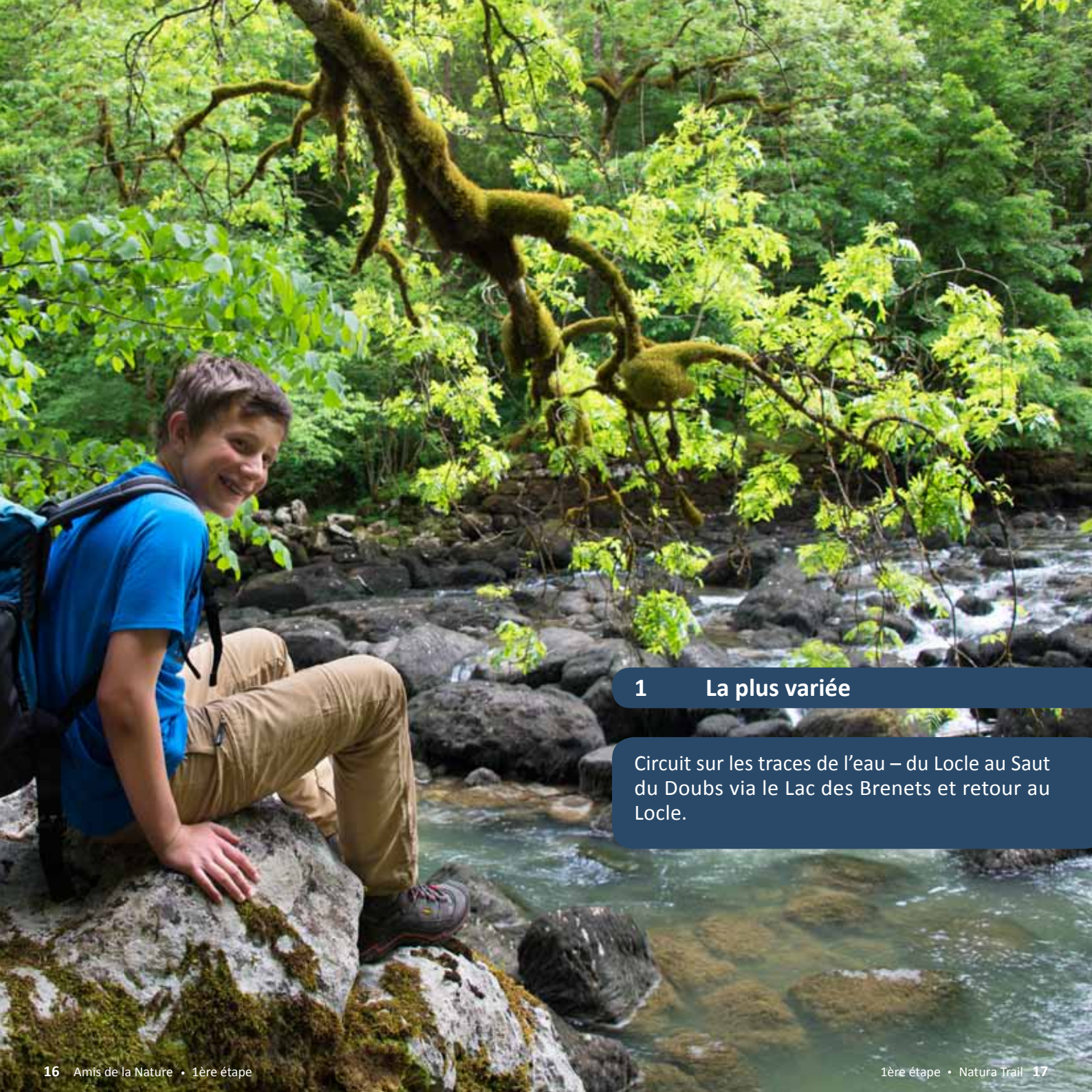
# FRANCE

- 1ère étape
- 2ème étape
- variantes
- point de départ/arrivée
- patrimoine culturel
- chalet Amis de la Nature
- restaurant/buvette d'alpage
- curiosité
- arrêt



1 km

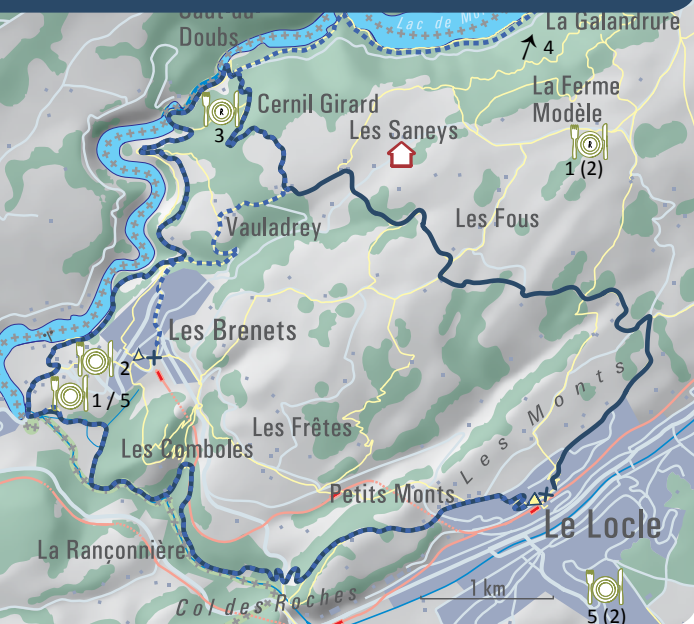
<b>8</b>	<b>Le Parc naturel régional du Doubs</b>	
<b>12</b>	<b>Natura Trail®</b>	
<b>16–25</b>	<b>1ère étape</b>	
16	Itinéraire	
23	Restauration	
23	Hébergement	
<b>26–35</b>	<b>2ème étape</b>	
26	Itinéraire	
34	Restauration	
34	Hébergement	
<b>36–49</b>	<b>Faune</b>	
<b>50–63</b>	<b>Flore</b>	
<b>64–75</b>	<b>Paysages et géologie</b>	
<b>76–86</b>	<b>Culture et activités</b>	
<b>87–89</b>	<b>Les parcs suisses</b>	



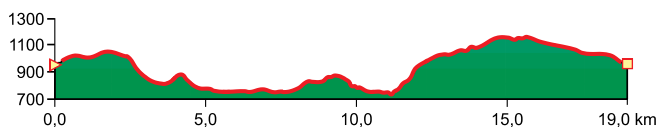
## 1 La plus variée

Circuit sur les traces de l'eau – du Locle au Saut du Doubs via le Lac des Brenets et retour au Locle.

## 1ère étape Du Locle au Saut du Doubs et retour



△ départ/arrivée × restaurant 🍷 🍷 chalet Amis de la Nature 🏠



**Départ / arrivée :** Le Locle, 920 m

**Distance :** 18.7 km, 5h30 – 6h

**Altitude :** ↗ 750 m ↘ 750 m

**Difficulté :** moyenne, grande endurance, T2

**Saison :** 1er mai – 31 octobre

**Restauration / hébergement :** page 23

**Infrastructure :** place de pique-nique et grils

**Accès :** par train au Locle.



*Dans la nature sauvage d'une vallée frontalière apparemment isolée*

**La première étape de notre itinéraire, le long de la frontière franco-suisse, nous mène à travers une vallée étroite et boisée vers le charmant Lac des Brenets, puis vers la mugissante chute d'eau du Saut du Doubs. Le chemin du retour, lui, passe sur le haut plateau et surprend le randonneur par son panorama à perte de vue.**

À la gare du Locle, nous empruntons directement les escaliers qui partent du perron en direction des Brenets, longeons le bâtiment de l'entreprise Faude & Huguenin et débouchons sur le chemin des plantes. Après l'école, nous prenons à gauche et suivons le sentier de randonnée en direction du Col-des-Roches. Il nous mène, avec une vue sur toute la vallée, derrière les bâtiments des Roches-Voumard pour traverser un peu plus tard la forêt en contrebas jusqu'à la route. D'ici, les moulins souterrains du Col-des-Roches (cf. Culture p. 79) ne sont plus très loin. Mais traverser le tunnel à pied comporte des risques.



*Sur le bon chemin à travers la forêt grâce aux signalisations peintes sur les arbres*

Nous traversons donc la route et, après deux ou trois revirements, nous contournons la centrale hydroélectrique (cf. Culture p. 80) de La Raçonnière en direction des Brenets, curieux de savoir ce qui nous attend dans cette vallée boisée, loin de tout. Soudain, une paroi rocheuse se dresse verticalement et oblige le sentier à faire une boucle dans la forêt en surplomb. Après l'ascension, il redescend vers la ferme des Comboles et se poursuit le long du ruisseau jusqu'au bas-marais des Goudebas (cf. Flore p. 55). Au pont, à hauteur de l'ancien poste de douane, nous prenons à droite et, au bout du grand parking, à gauche vers le Lac des Brenets.

Le sentier ne longe que brièvement l'eau pour remonter loin de la rive escarpée. Arrivés sur une petite route, la signalisation nous oriente, à gauche, sur l'itinéraire de SuisseMobile en direction du Saut du Doubs. Une petite cabane se blottit contre les rochers de calcaire clair s'élevant dans le ciel. Une vue panoramique phénoménale sur le lac aux reflets argentés en contrebas s'offre ici et là. Et, bientôt, on se croirait dans une forêt de contes – le sol et les arbres y sont complètement recouverts de mousse vert foncé. Des coulisses somptueuses pour des histoires pleines d'imaginaire.

Après le restaurant Saut-du-Doubs, nous restons sur le sentier

côté suisse de la rivière. Un tableau d'information y est installé, premier du sentier didactique Les mémoires du Doubs, qui raconte les événements intéressants qui ont marqué l'histoire de cette région. Le grondement de la rivière que nous longeons devient plus puissant. Nous nous approchons du Saut du Doubs, une chute d'eau haute de 27 m. Du côté suisse comme du côté français, une plateforme panoramique a été installée, permettant d'observer le spectacle impressionnant de la masse d'eau plongeant vers le bas.



*Point de vue dans la forêt avec un panorama surprenant*

Par une traversée escarpée dans la forêt fabuleuse, la prochaine signalisation nous redirige vers Le Locle. En passant entre des falaises d'escalade et une grotte, puis via un escalier creusé à même la roche, nous gagnons rapidement en hauteur, pour atteindre sans efforts le bord de la gorge et les premières fermes bien entretenues. À la hauteur de Cernil Briot, le sentier traverse les pâturages pour aboutir à la forêt qui nous fait face un peu plus haut. Fixés par des bovins trop curieux, nous progressons à l'extérieur de la clôture.

Après un bref passage dans les bois, nous suivons le sentier en ligne droite, à travers la dépression, et prenons à droite après



*Ferme neuchâteloise entre la forêt et les pâturages jurassiens*

le prochain bosquet. Une fois le pré traversé, sur la petite route – qui, prise sur la gauche, nous mènerait vers le chalet des Amis de la Nature des Saneys – nous obliquons à droite et profitons de la vue panoramique. Devant la prochaine maison nous tournons à gauche pour emprunter à nouveau un sentier bordé d'un mur en pierres sèches. D'un pied léger, nous redescendons lentement à travers un pâturage boisé souvent marécageux. Nous pouvons déjà entrevoir tout en bas Le Locle et suivons – accompagnés de la splendide vue sur le Mont Racine – la petite route qui nous y ramène. Peu avant notre but, le sentier nous fait passer à proximité du Château des Monts (cf. Culture p. 83) et son musée de l'horlogerie.

#### Variantes plus courtes

1. Grimper à partir du Saut du Doubs et revenir en jouissant de la vue panoramique via Vauladrey et la Combe à l'Ours, au bord du haut-plateau en direction des Brenets (15 km, 4h45 en tout).

2. Emprunter le train régional du Locle vers Les Brenets, puis descendre à pied jusqu'au Lac des Brenets et poursuivre la randonnée vers le Saut du Doubs. Revenir de la chute comme indiqué dans la 1ère étape (13 km, 4h en tout).

3. Emprunter le train régional du Locle vers Les Brenets. À partir de la gare des Brenets, suivre l'itinéraire SuisseMobile vers le Saut du Doubs. D'ici, poursuivre sur cette même route et marcher près de l'eau le long du Lac de Moron. Après environ les deux tiers du bassin de retenue, monter en direction des Roches de Moron. À partir de là, continuer en passant par le haut-plateau, soit via La Galandrure et Les Combes en direction du Crêt-du-Loclc (15 km, 4h30 en tout), soit via Les Planchettes, Le Maillard et Forges-Endroit en direction de La Chaux-de-Fonds (15 km, 4h30 à 5h en tout).

De plus, un bus circule à partir des Planchettes jusqu'à La Chaux-de-Fonds. En outre, vous pouvez aussi faire le trajet du Lac des Brenets au Saut du Doubs en bateau.

## Possibilités de restauration

### 1 Restaurant Bellevue

Les Brenets (Camping Lac des Brenets)

+41 (0) 32 931 14 21

[www.restaurant-bellevue-les-brenets.ch](http://www.restaurant-bellevue-les-brenets.ch)

Fermé: 01.10 – 31.05 di soir – lu

### 2 Hotel-Restaurant Les Rives du Doubs

Les Brenets (Pré-du-Lac)

+41 (0)32 933 99 99

[contact@rives-du-doubs.ch](mailto:contact@rives-du-doubs.ch)

[www.rives-du-doubs.ch](http://www.rives-du-doubs.ch)

Fermé: 20.10 – 31.03

14 chambres à 2 et à 3 lits

### Buvettes d'alpage

[www.buvette-alpage.ch](http://www.buvette-alpage.ch) -> région





*Méli-mélo de produits régionaux du Parc naturel régional du Doubs*

### 3 Restaurant Saut-du-Doubs

Les Brenets (Saut du Doubs)

+41 (0)32 932 10 70

info@saut-du-doubs.biz

www.saut-du-doubs.biz

Fermé: 20.10 – 31.03, le soir dès 18h00

### 4 Restaurant Les Roches de Moron

Les Planchettes (Roches de Moron)

+41 (0)32 913 41 17

www.restroches.ch

Spécialités campagnardes, fondue, impressionnante carte de desserts

Fermé: me

2 chambres = 4 lits

### 5 Camping des Brenets

www.camping-brenets.ch

### Plus d'informations

www.neuchateltourisme.ch/fr/hebergement.html



### Chalet Amis de la Nature Les Saneys 1180 m.

Le Locle (Les Saneys)

+41 (0)32 932 19 44

dominiqueetfredy@bluewin.ch

www.an-uran.ch/le-locle-les-brenets.html

Le chalet des Amis de la Nature est située dans un cadre idyllique, sur le haut-plateau qui surplombe le Doubs. Aménagée avec amour, elle offre aux familles, groupes, associations ou écoles, le cadre idéal pour un séjour varié et reposant dans la nature. D'innombrables possibilités d'excursions vous y attendent, été comme hiver, et le chalet offre beaucoup de place, tant à l'intérieur qu'à l'extérieur.


Sur réservation, cuisine équipée, vente de boissons.

**Infrastructure** : 2 chambres à 2 personnes, 1 chambre à 3 personnes, 5 chambres à 4 personnes = 27 lits. Installation sanitaire séparée, aire de jeux, Barbecue. **Accès** : via Le Locle, Les Brenets. **Gare** : Le Locle, 1h.



## 2 La plus prometteuse

D'une ville du Corbusier à l'autre – du Locle à La Chaux-de-Fonds, en passant par les collines et les pâturages boisés.



## Faune

Que ce soit haut dans les airs, au sol ou dans l'eau, différentes espèces animales trouvent leur habitat préféré.

Un habitat également pour toutes sortes d'espèces animales rares.

Les structures géologiques forment un paysage extrêmement diversifié dans la région du Locle et de La Chaux-de-Fonds. Celui-ci offre une grande variété de milieux naturels.

En effet, tout y est représenté : les villes dans la vallée, les fermes et leurs champs cultivés, les pâturages boisés des collines allongées, mais aussi les grottes, les vallées isolées et la profonde gorge du Doubs. Des conditions idéales pour une faune tout aussi diversifiée.

Outre les espèces animales que l'on rencontre dans toute la Suisse, quelques rares invités extraordinaires se sont acclimatés dans le Jura neuchâtelois. Il vaut donc le coup d'ouvrir les oreilles et les yeux, ne serait-ce que pour un escargot qui traverse le sentier. Pour celui qui ose plonger dans les eaux froides, attention au plus grand poisson carnassier de Suisse. Et au crépuscule, le sol et l'air prennent vie. Une petite randonnée nocturne peut donc s'avérer passionnante.



**Longueur :** 80 à 120 cm **Hauteur à l'épaule :** 50 à 70 cm **Poids :** 17 à 26 kg **Portée :** 1 à 4 jeunes par an, 2 en moyenne **Alimentation :** chevreuils, chamois, occasionnellement renards, animaux domestiques et petits mammifères **Habitat :** forêts boréales et tempérées, principalement dans les Alpes du Nord-Ouest et dans le Jura **Statut de protection :** menacé.

## Lynx (Lynx lynx)

On devrait posséder les yeux et les oreilles du lynx pour en apercevoir un. Ce félin sauvage timide, aux oreilles pointues en pinceau, à la queue tronquée et au pelage tacheté, ne se montre que très rarement. Armé d'un bon camouflage et de sens très développés, ce félin se faufile à nouveau à travers la région depuis plus de 40 ans. Le lynx eurasiatique a été réintroduit dans un environnement idéal au cours du 20<sup>ème</sup> siècle, une fois les forêts et le gibier sauvage sauvés. Et bien qu'entretemps sa population se soit stabilisée, il reste néanmoins menacé.



## Flore

Des bas-marais et pâturages boisés jusqu'aux forêts anciennes, tout est représenté dans les montagnes neuchâtelaises, le long du Doubs.

## Des conditions extrêmement diverses pour la flore

Grâce aux conditions topographiques, autant les plantes aimant l'eau que celles des prairies sèches trouvent des conditions de vie idéales le long du courant supérieur du Doubs.

Là où l'affluent la Raçonnière se jette dans le Doubs, entre Les Brenets et Villers-le-Lac, s'étend le remarquable bas-marais des Goudebas. Il y a 20 ans, ce bas-marais a été porté à l'inventaire fédéral des bas-marais d'importance nationale pour garantir notamment la survie de certaines plantes rares. Heureusement, ce marais n'est pas alimenté par les eaux fortement polluées de la Raçonnière, mais par de petits ruisseaux coulant depuis les versants avoisinants. La végétation luxuriante présente dans le marais garantit une eau toujours claire.

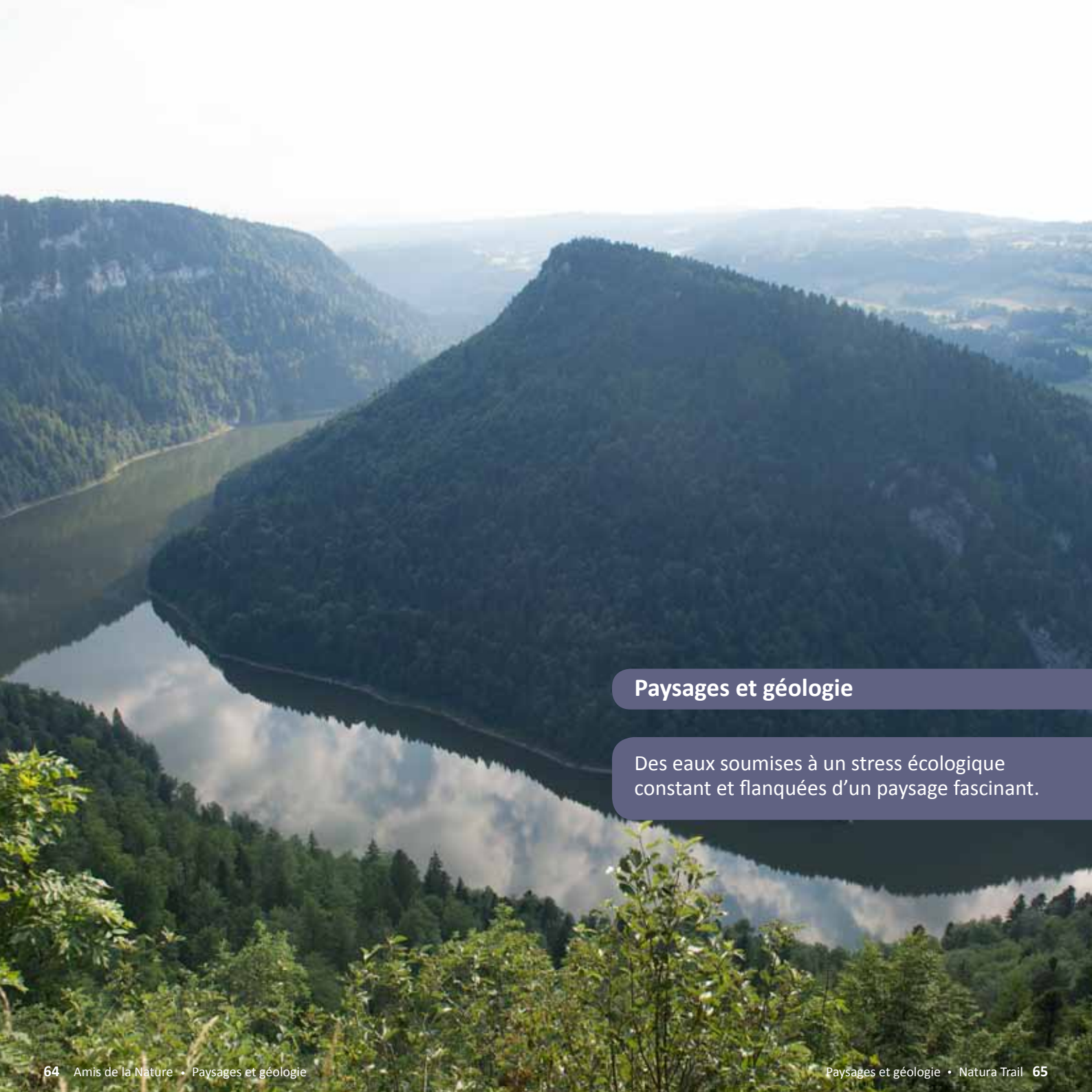
Cependant, des conditions bien différentes règnent entre le canyon du Doubs et la vallée du Bied. Couvertes de forêts à l'origine, les collines sont aujourd'hui principalement dédiées à l'élevage de bovins. De nombreux pâturages boisés ont ainsi fait leur apparition au cours des siècles. De nos jours, des bosquets sont plantés et protégés pour assurer leur pérennité.



**Taille :** 0,3 à 2 m **Feuilles :** à double incisions avec pointes **Floraison :** rare, juin à août/septembre **Milieu :** fossés marécageux, eaux saumâtres boueuses **Statut de protection :** menacé de disparition dans le Jura.

### Oenanthe aquatique (*Oenanthe aquatica*)

L'une des rares populations d'œnanthe aquatique en Suisse se trouve en zone riveraine drainée du Doubs, sur le Pré du Lac. Les ombelles courtement pédonculées, comportant 8 à 15 rayons grêles avec leurs petites fleurs blanches, se situent sur les côtés ou au bout de la tige. Après la floraison, des petits pistils ovoïdes marron de près de 4 mm aux nervures claires et des grands calices à dents se forment. La plante, également appelée fenouil aquatique, est bisannuelle ou peu vivace. Mais attention, bien qu'utilisée à l'époque dans la médecine populaire et seulement en homéopathie de nos jours, toutes les parties de la plante, fraîches ou séchées, sont hautement toxiques ! Elle ne doit donc en aucun cas être confondue avec le cerfeuil commun, inoffensif.



## Paysages et géologie

Des eaux soumises à un stress écologique constant et flanquées d'un paysage fascinant.

## Région captivante en bordure de la Suisse

L'arc jurassien s'étend du Nord au Sud, tel un croissant, des lacs du Plateau suisse jusqu'en France. Quelques sommets marquants, des gorges imposantes, des falaises et des torrents sauvages offrent un panorama de ses structures géologiques. Le Doubs, qui prend sa source à Mouthe dans le Jura français, est la rivière la plus longue et celle qui présente le plus de diversité de l'arc jurassien. Il a creusé son lit à la manière d'un canyon dans cette région du Jura. Ses falaises abruptes mettent en évidence les strates rocheuses et leur typologie.

Le paysage est marqué par le relief étalé des plateaux et crêtes pâturés. Leur couleur d'un vert soutenu attire aussi bien les amoureux de la nature que les sportifs de plein-air de tout poil. Des étangs et le Doubs coulant du Sud au Nord entre les monts et, qui, entre St-Ursanne et Audincourt (F) se fraye un chemin vers l'Ouest, complètent ce panorama varié.

### Stress écologique constant

Le Doubs est un cours d'eau fascinant qui se fraye un chemin à travers un paysage paisible marqué par l'agriculture. Mais la rivière, comme d'autres cours d'eau suisses, est malade. La faune et la flore de cette rivière frontalière sont depuis des années durement impactées par les activités humaines. Le cas de l'apron, connu comme Roi du Doubs dont il ne reste qu'une centaine d'individus dans la boucle jurassienne, est emblématique.

Plusieurs facteurs peuvent expliquer cette dégradation de la biodiversité. Les plus connus sont la qualité des eaux et des milieux aquatiques influencés par les activités humaines comme l'agriculture ou les eaux usées domestiques et industrielles. La gestion des débits dans l'exploitation hydroélec-



*Une rivière paisible dans la gorge verte, entre le lac endigué naturellement et le lac de barrage*

trique provoque, quant à elle, des éclusées bien souvent synonymes d'échouage et de dérive pour la faune piscicole. De plus, les barrages représentent une barrière infranchissable pour les poissons lorsqu'ils ne sont pas équipés de passes à poissons.

Heureusement, depuis 2011, les autorités suisses et françaises se réunissent sous l'égide du Groupe binational pour la qualité des eaux et des milieux du Doubs. Ce groupe entreprend enfin des études et des actions dans le but de redresser cette malheureuse situation. Il pilotera notamment la suppression de certains seuils abandonnés sur le Doubs franco-suisse. Et grâce à un nouveau règlement d'eau conclu avec les barragistes, l'impact des éclusées sera amélioré. Sur la boucle jurassienne, certains affluents du Doubs sont même en cours de revitalisation. Enfin, pour améliorer la qualité de l'eau et restaurer cette rivière, bien d'autres mesures sont prévues. Ainsi le plan d'action binational a vu le jour en 2014.



PARCS SUISSES  
PARKE

RESEAU  
RETE  
RAIT  
NETZWERK

Les parcs suisses -  
à deux pas  
de chez vous !

Téléchargez l'appli  
« Parcs suisses »



Disponible sur  
App Store

Disponible sur  
Google play

[www.paerke.ch](http://www.paerke.ch)

Parc naturel du Doubs © Switzerland Tourism - BAFU / Gerry Nitsch

Les itinéraires Natura Trail® des Amis de la Nature Suisse font connaître les parcs naturels régionaux aux personnes actives intéressées par la nature. Ainsi le guide de poche Natura Trail® fait découvrir la nature et les richesses culturelles de la région.

[www.amisdelanature.ch](http://www.amisdelanature.ch)

Amis de la Nature  
Suisse

CHF 10.-